

Rosa dos ventos

A gente precisa saber onde está

Estamos sempre marcando os lugares. Nossa casa, nossa escola, nossa cama, à direita, à esquerda, perto de ...

Assim temos sempre um ponto de referência e a partir desses objetos, indicamos direções.

Há muito tempo as pessoas observavam o sol nascer de um lado da Terra e se por do lado oposto, todos os dias.

Então ficou combinado usar o Sol como referência para marcar quatro rumos, chamados **PONTOS CARDEAIS: NORTE, SUL, LESTE E OESTE**.

Para saber que direção fica a escola, você pode se orientar pelos pontos cardeais, observando o sol.

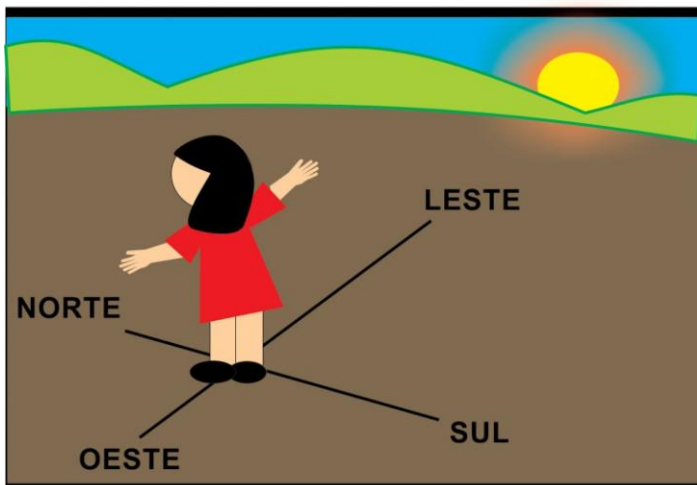
Todos os dias o Sol aparece no nascente e desaparece no poente.

Esticando o seu braço direito para o nascente, você encontra o LESTE. Seu braço esquerdo indica o OESTE. À sua frente fica o NORTE e atrás o SUL.

Porém além do Sol, o homem também descobriu outras maneiras de se orientar.


Durante a noite, podemos localizar os pontos cardeais através do Cruzeiro do Sul, que é a constelação composta de onze estrelas, sendo que as quatro principais formam uma cruz. A ponta inferior indica o sul.

Podemos também nos orientar com a bússola, que é um aparelho usado por aviões, marinheiros e se constitui por uma agulha imantada que indica a direção Norte.







1- Conforme a leitura que você fez do texto, encontre o nome dos pontos cardeais no caça palavras e complete o desenho abaixo:



N I S L T J K
 O N O E S T E
 R A Y S L X M
 T T J T I U P
 E W B E O C Z
 A S U L L R I





2- Agora complete:


a) O  está localizado ao _____ .

b) A  está localizada ao _____ .

c) A  está localizada ao _____ .

d) A  está localizada ao _____ .

3- Observe o desenho e complete:



4- Você está na região Centro-oeste do Brasil no estado de Goiás. Veja o mapa, tenha como referencia o seu estado e pinte de azul os estados que fazem divisa com Goiás ao norte, de vermelho ao sul, de amarelo a oeste e de verde a leste.



AC - ACRE
AL - ALAGOAS
AM - AMAZONAS
AP - AMAPÁ
BA - BAHIA
CE - CEARÁ
DF - DISTRITO FEDERAL

ES - ESPÍRITO SANTO
GO - GOIÁS
MA - MARANHÃO
MG - MINAS GERAIS
MS - MATO GROSSO DO SUL
MT - MATO GROSSO
PA - PARÁ

PB - PARAÍBA
PE - PERNAMBUCO
PI - PIAUÍ
PR - PARANÁ
RJ - RIO DE JANEIRO
RN - RIO GRANDE DO NORTE
RO - RONDÔNIA

RR - RORAIMA
RS - RIO GRANDE DO SUL
SC - SANTA CATARINA
SE - SERGIPE
SP - SÃO PAULO
TO - TOCANTINS



NA
TAREFA!